

## Recht van voorkoop

### Gegevens opvraging

Ordernummer:	O2025-1077396	Datum opzoeking:	13/11/2025
Referentienummer:	18070-1	Zoekdata:	24020A1689/00N000
Datum opzoeking themabestand:	13/11/2025	Perceel:	24020A1689/00N000

### Resultaat opvraging perceel gelegen in Diest afdeling DIEST 1 AFD, sectie A met perceelnummer 1689/00N000 [24020A1689/00N000]

#### Indicatieve kaartweergave



#### Resultaat

- Geen voorkooprecht van toepassing

#### Legende

- Voorkooprecht van toepassing
- Geen voorkooprecht van toepassing

#### Welke informatie kan u terugvinden in dit uittreksel?

In dit uittreksel worden alle Vlaamse voorkooprechten vermeld. Conventionele voorkooprechten en eventuele federale voorkooprechten vallen buiten het toepassingsgebied van dit uittreksel en moet u opzoeken via andere kanalen.

#### **Datum informatieve vraag**

De datum waarvoor de Vlaamse voorkooprechten opgevraagd worden.

#### **Datum opzoeking themabestand**

De datum waarop het geografisch themabestand 'Vlaamse voorkooprechten' werd nagegaan of er al dan niet Vlaamse voorkooprechten van toepassing zijn op de gevraagde percelen. De resultaten m.b.t voorkooprechten zijn bijgevolg enkel geldig voor deze datum. Deze datum kan maximum 2 jaar terug in de tijd gaan i.v.m. de datum opzoeking themabestand.

#### **Kolommen**

De kolommen type, overzicht, begunstigden, begindatum bekendmaking en prioriteit worden enkel ingevuld indien er een voorkooprecht van toepassing is en de informatie gekend is.

### **Bron vastgoedinfo**

Deze opvraging kwam tot stand in samenwerking met Informatie Vlaanderen en op basis van het geografisch themabestand 'Vlaamse voorkeurechten', erkend als authentieke geografisch gegevensbron (Decreet van 25 mei 2007 houdende de harmonisering van de procedures van voorkeurechten (B.S. 24/07/2007) en Besluit van de Vlaamse Regering van 13 juli 2012 tot vaststelling van de datum van inwerkingtreding van het decreet van 25 mei 2007 houdende de harmonisering van de procedures van voorkeurechten en houdende de erkenning van het geografisch themabestand 'Vlaamse voorkeurechten' als authentieke geografische gegevensbron (B.S. 10/08/2012)).

---

*Document gegenereerd op basis van de gegevens ontvangen van Informatie Vlaanderen via de ORIS webservice.*

CIB vlaanderen vzw - Kortrijksesteenweg 1005 - 9000 Gent  
0425.043.508 - [vastgoedinfo@vastgoedloket.be](mailto:vastgoedinfo@vastgoedloket.be)

## Gegevens opvraging

Ordernummer:	O2025-1077398	Datum opzoeking:	13/11/2025
Referentienummer:	18070-1	Zoekdata:	24020A1689/00N000
Perceel:	24020A1689/00N000		

## Risicozones overstromingen - kaart 2017

### Indicatieve kaartweergave



### Resultaat

- Controleer of het perceel (gedeeltelijk) ingekleurd is als risicozone voor overstromingen
- Informatief: het middelpunt van het perceel is niet gelegen in een risicozone voor overstromingen

### Legende

- Risicozone overstroming
- Nieuwe risicozone overstroming (kaart 2017)

### Welke informatie kan u terugvinden in dit uittreksel?

#### Risicozones overstromingen

Risicozones zoals bepaald in het Koninklijk besluit van 20 september 2017 tot wijziging van het koninklijk besluit van 28 februari 2007 tot afbakening van de risicozones bedoeld in artikel 68-7 van de wet van 25 juni 1992 op de landverzekeringsovereenkomst (met betrekking tot de verzekering tegen natuurrampen).

#### Bron vastgoedinfo

Deze opvraging bevat overheidsinformatie verkregen van de Vlaamse Milieumaatschappij en de Coördinatiecommissie Integraal Waterbeleid, Dokter De Moorstraat 24-26, 9300 Aalst en Informatie Vlaanderen, Havenlaan 88, 1000 Brussel wat betreft het Grootschalig Referentie Bestand Vlaanderen (GRB).

#### Meer info

[www.integraalwaterbeleid.be](http://www.integraalwaterbeleid.be)  
[www.waterinfo.be/watertoets](http://www.waterinfo.be/watertoets)

# OVERSTROMINGSRAPPORT 13-11-2025

## Identificatie perceel en gebouwen

Gemeente	Diest				
Afdeling	1	Sectie	A	Perceelnummer	1689/00N000
Aantal gebouwen op dit perceel	1				
Waterbeheerder(s)	Vlaamse Milieumaatschappij - Hasselt				




## Informatie voor het volledige perceel

Parameter	Score
Perceelscore of P-score	D
Gebouwscore of G-score	D
Ligging in Signaalgebied	neen
Ligging in afgebakende oeverzone of afgebakend overstromingsgebied	neen
Ligging in een risicozone voor overstromingen	neen

A: geen overstroming gemodelleerd B: kleine kans op overstromingen onder klimaatverandering C: kleine kans op overstromingen D: middelgrote kans op overstromingen

## Te gebruiken symbool voor informatieplicht:



## Informatie voor de verschillende gebouwen op het perceel

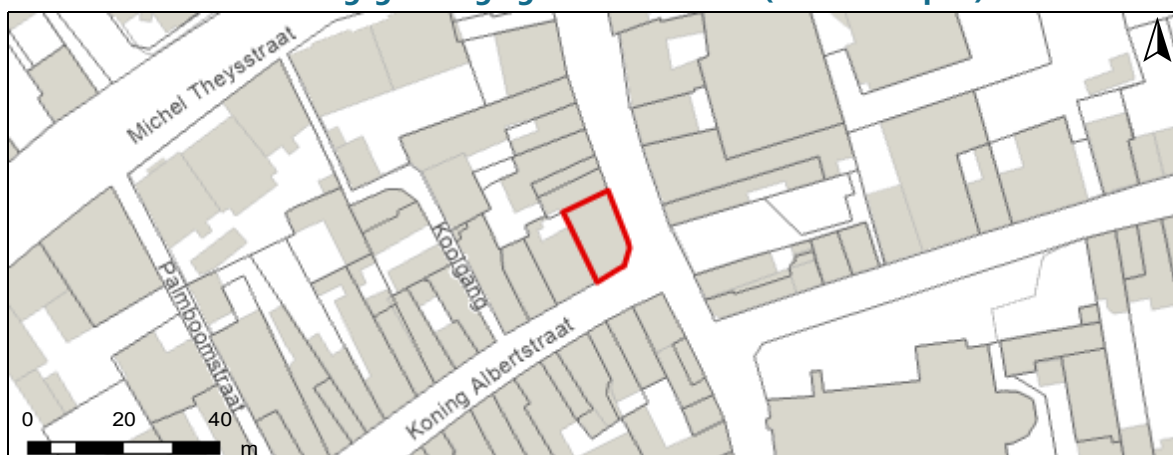
Gebouw ID	Score
12518299	D

# DETAILKAARTEN

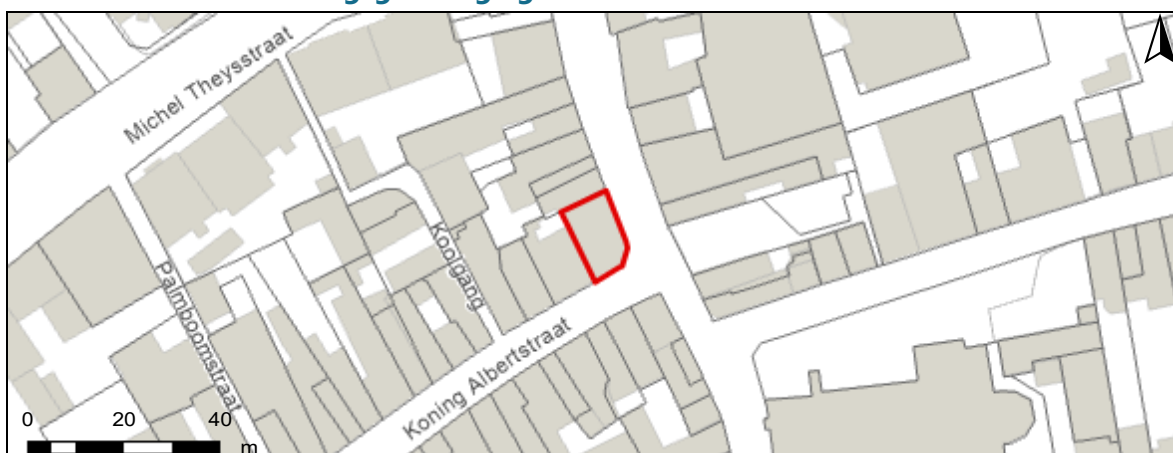
Detailkaart Overstromingsgevoelige gebieden pluviaal (door hevige neerslag)



Detailkaart Overstromingsgevoelige gebieden fluviaal (uit waterlopen)



Detailkaart Overstromingsgevoelige gebieden vanuit de zee



## Legende

- A - Geen overstroming gemodelleerd
- B - Kleine kans op overstromingen onder klimaatverandering
- C - Kleine kans op overstromingen
- D - Middelgrote kans op overstromingen

# PERCEELSCORE

Detail overstromingsgevoeligheid perceel te Diest, afdeling 1, sectie A met perceelnummer 1689/00N000

Alle scores worden op basis van de overstromingskansen geanalyseerd en vervolgens wordt een score toegekend aan uw woning of perceel.

PERCEELSCORE: D

## Middelgrote kans op overstromingen



Intense neerslag  
**Pluviaal**



Vanuit waterlopen  
**Fluviaal**



Kustoverstroming  
**Zee**



A: geen overstroming gemodelleerd B: kleine kans op overstromingen onder klimaatverandering C: kleine kans op overstromingen D: middelgrote kans op overstromingen



# SCORE GEBOUW 12518299

Detail overstromingsgevoeligheid gebouw met ID 12518299

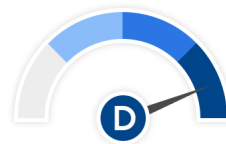
Alle scores worden op basis van de overstromingskansen geanalyseerd en vervolgens wordt een score toegekend aan uw woning of perceel.

GEBOUWSCORE: D

## Middelgrote kans op overstromingen



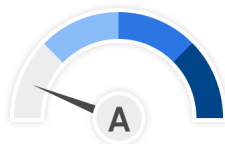
Intense neerslag  
Pluviaal



Vanuit waterlopen  
Fluviaal



Kustoverstroming  
Zee



A: geen overstroming gemodelleerd B: kleine kans op overstromingen onder klimaatverandering C: kleine kans op overstromingen D: middelgrote kans op overstromingen



# Risicozones overstromingen m.b.t natuurrampenverzekering

Het perceel te Diest, afdeling 1, sectie A met perceelnummer 1689/00N000 bevindt zich niet in een risicozone voor overstromingen.



## Risicozones overstroming

- nieuwe risicozones
- bevestigde risicozones
- geen risico meer

# INFORMATIEPLICHT

---

## Wetgeving informatieplicht

De informatieplicht is opgenomen in art. 1.3.3.3.2 van het waterwetboek ofwel de gecodificeerde decreten betreffende het integraal waterbeleid. De details voor de uitwerking van de informatieplicht zijn opgenomen in hoofdstuk III/1 van het uitvoeringsbesluit watertoets.

## Berekening P-score en G-score

Voor de berekening van de P-score wordt bekeken of er overlap is tussen het perceel en de drie overstromingskaarten.

Voor de berekening van de G-score wordt bekeken of er overlap is tussen één van de gebouwen op het perceel met een minimum oppervlakte van 25m<sup>2</sup> en de drie overstromingskaarten. Er wordt hiervoor een buffer van 1m genomen rond de gebouwen.

Aangezien enkel voor de G-score met een buffer wordt gewerkt, is hiervoor ook overlap mogelijk met de overstromingskaarten buiten het perceel. In dat geval wordt de P-score aangepast naar dezelfde waarde als de G-score.

## Overstromingsrobuust gebouwd?

Uw woning kan zich in overstromingsgevoelig gebied bevinden, maar mogelijks is hier reeds rekening mee gehouden bij het bouwen en heeft u dus overstromingsrobuust gebouwd. In dit geval bestaat de mogelijkheid om een deskundige aan te stellen om uw score te laten aanpassen.

## Signaalgebieden

Voor signaalgebieden geldt er wettelijk gezien geen informatieplicht, maar het is wel aangewezen om dit ook mee op te nemen bij de communicatie. Signaalgebieden zijn nog niet ontwikkelde gebieden met een harde bestemming zoals woongebied, die ook een belangrijke functie kunnen vervullen tijdens overstromingen. Het gaat om gebieden met een mogelijke tegenstrijdigheid tussen de huidige bestemmingsvoorschriften en de belangen van het watersysteem. Voor verschillende van deze gebieden werd beslist om een bouwvrije opgave te voorzien, omdat het risico tijdens overstromingen te groot is.

## Afgebakende oeverzones en afgebakende overstromingsgebieden

Afgebakende oeverzones en overstromingsgebieden zijn in de meeste gevallen afgebakend op niet bebouwbare percelen, maar niet altijd. Het gaat om gebieden waar een recht van voorkoop geldt en waar inrichtingswerken worden voorzien in het kader van het waterbeleid.

## Risicozones overstromingen met betrekking tot de natuurrampenverzekering

Risicozones zoals afgebakend volgens Koninklijk besluit van 20 september 2017 tot wijziging van het koninklijk besluit van 28 februari 2007 tot afbakening van de risicozones met betrekking tot de verzekering tegen natuurrampen in uitvoering van de wet op de landverzekeringsovereenkomst.

## Meer info

[www.integraalwaterbeleid.be](http://www.integraalwaterbeleid.be)

[waterinfo.vlaanderen.be/informatieplicht](http://waterinfo.vlaanderen.be/informatieplicht)

[woningpas.vlaanderen.be](http://woningpas.vlaanderen.be)

## Gegevens opvraging

Ordernummer:	O2025-1077395	Datum opzoeking:	13/11/2025
Referentienummer:	18070-1	Zoekdata:	24020A1689/00N000
Perceel:	24020A1689/00N000		

# Informatieaanvraag Gewestinfo

**Resultaat opvraging perceel gelegen in Diest afdeling DIEST 1 AFD, sectie A met perceelnummer 1689/00N000 [24020A1689/00N000]**

## Gewestplan

Hoofdbestemming (*):	woongebieden met cultureel, historische en/of esthetische waarde
Datum goedkeuring gewestplan:	7/11/1978
Gewestplan:	origineel gewestplan Aarschot - Diest
Categorie:	Wonen

## Indicatieve kaartweergave



### Legende

 0100 - Woongebieden	 0700 - Groengebieden
 0105 - Woonuitbreidingsgebieden	 0701 - Natuurgebieden
 0200 - Gebieden voor gemeenschapsvoorziening en openbaar nut	 0702 - Natuurgebieden met wetenschappelijke waarde of natuureservaten
 0400 - Recreatiegebieden	 0800 - Bosgebieden
 0401 - Gebieden voor dagrecreatie	 0900 - Agrarische gebieden
 0402 - Gebieden voor verblijfsrecreatie	 0901 - Landschappelijke waardevolle agrarische gebieden
 0410 - Gebieden voor toeristische recreatieparken (TRP)	 1000 - Industriegebieden
 0500 - Parkgebieden	 1100 - Ambachtelijke bedrijven en KMO's
 0600 - Bufferzones	 1700 - Landelijke gebieden

Uitgebreide legende <https://www.realsmart.be/gewestplan.pdf>

## Gewestelijk ruimtelijk uitvoeringsplan

Er is geen informatie beschikbaar op het gekozen perceelnummer.

### Indicatieve kaartweergave



#### Legende

-  Contouren van grondvlakken
-  Contouren van overdrukken (indien geen grondvlak van GewRUP aanwezig, is bestemming op gewestplan ook nog van kracht)
-  Contouren van lijnen

## Watergevoelige Openruimtegebieden (WORG)

Er is geen informatie beschikbaar op het gekozen perceelnummer.

### Indicatieve kaartweergave



#### Legende

-  Contouren van WORG

## Welke informatie kan u terugvinden in dit uittreksel?

### **Gewestplan**

De Gewestplannen werden opgesteld in uitvoering van Wet op Ruimtelijke Ordening en de Stedenbouw van 1962 en worden op zich sinds 2002 niet meer gewijzigd. Het gewestplan is enkel nog van kracht is op die plekken waar het niet vervangen is door een nieuwer plan. Na 2000 zijn de bestemmingen van het gewestplan op vele plekken gewijzigd door de opmaak van 'ruimtelijke uitvoeringsplannen' (RUP'S). Het gewestplan geeft dus vaak niet de volledige juridische plancontext weer op een plek. Het gaat niet noodzakelijk om de meest actuele stedenbouwkundige bestemming. Dat is enkel het geval wanneer de bestemming sinds de gewestplannen niet meer is gewijzigd. De informatie in de kaarten heeft louter informatieve waarde en geen juridisch bindende kracht. Noteer tot slot dat indien het gebied door de Vlaamse regering is aangeduid als watergevoelig openruimtegebied (die info vindt u terug op de laatste kaart in dit rapport) de bestemming sowieso daardoor is 'overschreven'. De meest recente bestemming is dan die van 'watergevoelig openruimtegebied'.

### **Watergevoelige openruimtegebieden (WORG)**

Om Vlaanderen beter te beschermen, wil de Vlaamse Regering het waterbergend vermogen van bepaalde watergevoelige gebieden vrijwaren en voldoende ruimte voorzien voor water. Deze gebieden worden herbestemd naar een openruimtefunctie via een ruimtelijk uitvoeringsplan (RUP) of door aanduiding als watergevoelig openruimtegebied (WORG). Binnen deze gebieden worden enkel nog openruimtefuncties toegestaan zoals landbouw, natuur en bos.

### **Gewestelijk Ruimtelijk Uitvoeringsplan**

Een ruimtelijk uitvoeringsplan heeft uitvoering aan een ruimtelijk structuurplan. Het heeft een verordende waarde voor alle overheidsbeslissing. Het Vlaams gewest maakt gewestelijke ruimtelijke uitvoeringsplannen op. Ook provincies en gemeenten maken ruimtelijke uitvoeringsplannen op. Raadpleeg de gemeente of provincie voor een overzicht van de plannen op hun grondgebied.

### **Belangrijke Noot**

Wilt u weten welke bestemming geldt op een bepaald perceel, dan vraagt u dit best na bij de gemeente. Zij hebben een overzicht van alle geldende plannen (ruimtelijke uitvoeringsplannen van gewest, provincie of gemeente, maar ook bijzonder plannen van aanleg) die het gewestplan intussen mogelijks hebben vervangen. **Meer info** [www.ruimtelijkeordering.be](http://www.ruimtelijkeordering.be)

\* Indien het perceel ingetekend is met meerdere bestemmingen, kan u de andere bestemmingen via de legende afleiden.

## **Bron vastgoedinfo**

Deze opvraging bevat overheidsinformatie verkregen van Ruimte Vlaanderen, Koning Albert II-Laan 19 bus 11, 1210 Brussel, namens het Vlaams Gewest en Informatie Vlaanderen, Havenlaan 88, 1000 Brussel wat betreft het Grootschalig Referentie Bestand Vlaanderen (GRB).

*Document gegenereerd op basis van de gegevens ontvangen van Ruimte Vlaanderen via de ORIS webservices.*

CIB vlaanderen vzw - Kortrijksesteenweg 1005 - 9000 Gent  
0425.043.508 - [vastgoedinfo@vastgoedloket.be](mailto:vastgoedinfo@vastgoedloket.be)

## Gegevens opvraging

Ordernummer:	O2025-1077397	Datum opzoeking:	13/11/2025
Referentienummer:	18070-1	Zoekdata:	24020A1689/00N000
Perceel:	24020A1689/00N000		

## Resultaat opvraging perceel gelegen in Diest afdeling DIEST 1 AFD, sectie A met perceelnummer 1689/00N000 [24020A1689/00N000]

### Informatievraag: Beschermd onroerend erfgoed (Met juridische gevolgen)

#### Indicatieve kaartweergave



#### Resultaat

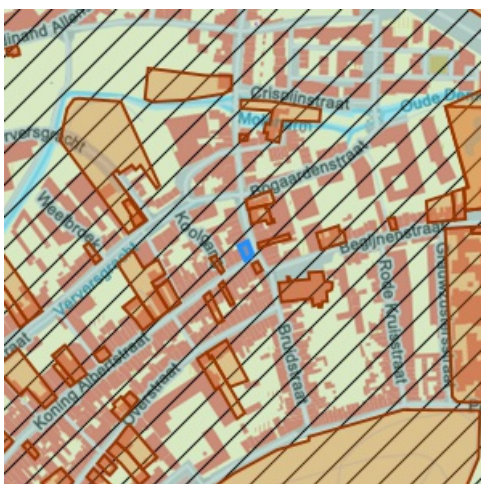
- Het onroerend goed is geen beschermd onroerend erfgoed

#### Legende

- |  |   |
|--|---|
| <span style="color: green;">■</span> Cultuurhistorische landschappen | <span style="color: red;">■</span> Monumenten                 |
| <span style="border: 1px solid gray;">■</span> Archeologische sites  | <span style="border: 1px dashed red;">■</span> Overgangszones |
| <span style="color: blue;">■</span> Stads- en dorpsgezichten         |   |

### Informatievraag: Vastgestelde inventaris onroerend erfgoed (Met juridische gevolgen)

#### Indicatieve kaartweergave



#### Resultaat

- Historische stadskern van Diest: (detail zie bijlage)

#### Legende

- |   |   |
|---|---|
| <span style="border: 1px solid red;">■</span> Landschapsatlas | <span style="border: 1px solid gray;">■</span> Archeologische zones |
| <span style="color: green;">■</span> Landschapelijk erfgoed   | <span style="color: orange;">■</span> Bouwkundig erfgoed            |

## Informatievraag: Erfgoedlandschap (Met juridische gevolgen)

### Indicatieve kaartweergave



#### Resultaat

- Het onroerend goed is niet opgenomen in het erfgoedlandschap

#### Legende

-  Landschapelijk erfgoed

## Informatievraag: Unesco werelderfgoed (Met juridische gevolgen)

### Indicatieve kaartweergave



#### Resultaat

- Het onroerend goed is niet opgenomen in de Unesco Werelderfgoedlijst

#### Legende

-  Bufferzones
-  Kernzones

## Informatievraag: Gebieden geen archeologie (Met juridische gevolgen)

### Indicatieve kaartweergave



#### Resultaat

- Het onroerend erfgoed is niet opgenomen in gebieden waar geen archeologisch erfgoed te verwachten valt

#### Legende

-  Gewestelijk
-  Gemeentelijk

## Informatievraag: Erfgoed plannen (Met juridische gevolgen)

### Indicatieve kaartweergave



#### Resultaat

- Het onroerend goed heeft geen erfgoed plannen

#### Legende

- Beheersplannen
- Onroerenderfgoedrichtplannen

## Informatievraag: Wetenschappelijke inventaris onroerend erfgoed (Aanvullend overzicht)

### Indicatieve kaartweergave



#### Resultaat

- **Historische stadskern van Diest:** Archeologisch (detail zie bijlage)

#### Legende

- Archeologische erfgoed elementen
- Landschappelijk erfgoed elementen
- Archeologische erfgoed gehelen
- Landschappelijk erfgoed gehelen
- Bouwkundig erfgoed elementen

## Informatievraag: Archeologienota's (Aanvullend overzicht)

### Indicatieve kaartweergave



#### Resultaat

- Het onroerend goed heeft geen goedgekeurde archeologienota's

#### Legende

- Archeologienota's

## Informatievraag: Eindverslag archeologie (Aanvullend overzicht)

### Indicatieve kaartweergave



### Resultaat

- Het onroerend goed heeft geen eindverslagen van archeologisch onderzoek

### Legende

 Eindverslag archeologie

## Welke informatie kan u terugvinden in dit uittreksel?

### **Beschermd onroerend erfgoed**

De minister bevoegd voor onroerend erfgoed kan een goed beschermen als het door de erfgoedwaarden van algemeen belang is. Het moet minimaal in de staat blijven waarin het zich bevond op het moment van de bescherming.

Is het onroerend goed beschermd, dan gelden er verschillende specifieke juridische (per monument, stads- of dorpsgezicht of cultuurhistorisch landschap) gevolgen om het behoud ervan te garanderen. Bovendien kan je beroep doen op verschillende vormen van financiële ondersteuning.

Er zijn vier mogelijke vormen van bescherming: een beschermd monument, een beschermd cultuurhistorisch landschap, een beschermd stads- of dorpsgezicht en een beschermde archeologische site. Binnen elk van deze statuten is het mogelijk om een overgangszone in te stellen. Zo'n zone ondersteunt de erfgoedwaarden van het beschermde goed.

### **Vastgesteld onroerend erfgoed**

De vaststelling van een inventaris is één van de instrumenten die de Vlaamse overheid kan inzetten om onroerend erfgoed te behouden. Hiermee bevestigt de bevoegde minister dat alle erfgoeditems op een vastgestelde lijst erfgoedwaarde bezitten en nog altijd bewaard zijn. Bij een vastgesteld item moet de overheid, eigenaar of beheerder rekening houden met rechtsgevolgen. De rechtsgevolgen zijn minder uitgebreid dan bij een beschermd erfgoed. Bovendien gelden voor alle vastgesteld bouwkundig en landschappelijk erfgoed in Vlaanderen eenzelfde set rechtsgevolgen.

Het onroerenderfgoeddecreet voorziet bevoegdheid voor steden en gemeenten voor het inventariseren van bouwkundig en landschappelijk erfgoed. De Vlaamse overheid inventariseert het archeologisch erfgoed, varend erfgoed en de landschappelijke gehelen (Landschapsatlas).

### **Erfgoedlandschap**

Anders dan bij een bescherming of vaststelling van een onroerend goed verloopt de procedure van een erfgoedlandschap via de regelgeving Ruimtelijke Ordening. Als er voor een gebied een RUP wordt opgemaakt, kan de plannende overheid (gemeente, provincie of Vlaanderen) ervoor kiezen om hier ook een erfgoedlandschap in af te bakenen. Zo kunnen er stedenbouwkundige voorschriften gekoppeld worden aan het erfgoedlandschap waarmee ingezet wordt op erfgoedzorg. Wordt je goed erfgoedlandschap, moet je rekening houden met zorgplicht.

### **Unesco werelderfgoed**

De Werelderfgoedconventie van 1972 betracht cultureel en natuurlijk erfgoed dat van unieke en universele waarde is voor de mensheid, te bewaren en te ontsluiten voor toekomstige generaties. Meer dan 190 lidstaten hebben deze Conventie ondertekend. België is sinds 1996 ook partij bij het Werelderfgoedverdrag. Zowel cultureel als natuurlijk erfgoed, als erfgoed dat daarvan een gecombineerde vorm is, kan voor de Werelderfgoedlijst worden voorgedragen. Vlaanderen telt momenteel zeven beschermingen op de Werelderfgoedlijst: een serie van 13 begijnhoven en van 26 belforten, het atelier Plantin-Moretus, de woning Giuette, de volledige Brugse binnenstad, het Zoniënwoud, de Wortel-Kolonie en begraafplaatsen en herdenkingsites van WO I.

### **Gebieden geen archeologie**

De kaart wordt sinds 2016 periodiek vastgesteld door het agentschap. Op die manier kunnen percelen of gebieden die beantwoorden aan de criteria voor opname op korte termijn op de kaart opgenomen worden. Dit geeft bouwheren, verkavelaars en ontwikkelaars met plannen voor dergelijke percelen de mogelijkheid om vrijgesteld te worden van een archeologisch vooronderzoek, zonder vertraging en bijkomende kosten.

### **Plannen**

Een goedgekeurd beheersplan legt geen actieve verplichtingen op. Het is en blijft een geconcretiseerde beheersvisie voor een erfgoedplaats. Toch heeft het document in zekere mate een 'dwingend' kader waarbinnen je moet blijven: als je werken wil uitvoeren, moeten ze stroken met de beheersdoelstellingen uit het beheersplan. Zijn de beheersdoelstellingen niet meer passend, dan kan je een aanpassing van het beheersplan aanvragen of een nieuw beheersplan opmaken. De geldigheidsduur van een plan is 24 jaar. In bepaalde gevallen heb je een goedgekeurd beheersplan nodig om een erfgoedpremie aan te vragen.

### **Geïventariseerd wetenschappelijk onroerend erfgoed**

Het agentschap Onroerend Erfgoed heeft de expliciete opdracht om al het waardevolle onroerend erfgoed in Vlaanderen te inventariseren. Door de jaren heen zijn er meerdere wetenschappelijke inventarissen opgemaakt over bouwkundig, landschappelijk en archeologisch erfgoed.

Geïventariseerd onroerend erfgoed is opgenomen in een wetenschappelijke inventaris. Zo'n opname heeft geen rechtsgevolgen. Het goed wordt enkel beschreven en gedocumenteerd.

### **Archeologienota's en nota's**

Een bouwheer is in bepaalde gevallen verplicht om een archeologienota toe te voegen aan een vergunningsaanvraag. Hij stelt daarvoor een erkend archeoloog aan om een archeologisch vooronderzoek uit te voeren en een archeologienota op te stellen. Of je verplicht bent een archeologienota toe te voegen aan je vergunningsaanvraag is onder meer afhankelijk van: oppervlakte perceel en bodemingreep, ruimtelijke bestemming van perceel en of het terrein zich situeert in een beschermde archeologische site, in een vastgestelde archeologische zone of in een gebied waar geen archeologisch erfgoed te verwachten valt.

### **Eindverslag archeologisch onderzoek**

Bij bouw- of verkavelingsprojecten maakt een erkend archeoloog verschillende verslagen op om archeologisch erfgoed te documenteren. De bouwheer moet aangeven of er archeologisch erfgoed op het terrein wordt verwacht en hoe hiermee zal worden omgegaan. Een vooronderzoek resulteert in een archeologienota of een nota bij een uitgesteld vooronderzoek. Als uit het vooronderzoek blijkt dat een archeologische site verder onderzocht moet worden, volgt een opgraving, uitgevoerd door een erkend archeoloog. Binnen twee maanden na het veldwerk maakt de archeoloog een archeologierapport met voorlopige bevindingen, dat aantoont dat het werk op het terrein is voltooid en de bouwwerkzaamheden kunnen beginnen. Het definitieve eindverslag, met alle onderzoeksresultaten, wordt binnen twee jaar na de opgraving bezorgd.

### **Wetgeving**

Decreet van 12 juli 2013 betreffende het onroerend erfgoed, gewijzigd bij het decreet van 4 april 2014 (Belgisch Staatsblad 17 oktober 2013 en 15 april 2014). Besluit van de Vlaamse Regering betreffende de uitvoering van het Onroerenderfgoeddecreet van 12 juli 2013.

### **Meer info**

[www.onroenderfgoed.be](http://www.onroenderfgoed.be)

### **Bron vastgoedinfo**

Deze opvraging bevat overheidsinformatie verkregen van het Agentschap Onroerend Erfgoed, Koning Albert-II-Laan 19, bus 5, 1210 Brussel en Informatie Vlaanderen, Havenlaan 88, 1000 Brussel wat betreft het Grootschalig Referentie Bestand Vlaanderen (GRB).

*Document gegenereerd op basis van de gegevens ontvangen van het Agentschap Onroerend erfgoed via de ORIS webservices.*

CIB vlaanderen vzw - Kortrijksesteenweg 1005 - 9000 Gent  
0425.043.508 - [vastgoedinfo@vastgoedloket.be](mailto:vastgoedinfo@vastgoedloket.be)

# Bijlage

## Informatieaanvraag Onroerend erfgoed

(Referentienummer: 18070-1)

# Resultaat opvraging perceel gelegen in Diest afdeling DIEST 1 AFD, sectie A met perceelnummer 1689/00N000 [24020A1689/00N000]

## Vastgestelde inventaris

### Vastgestelde archeologische zone: Historische stadskern van Diest

vastgestelde archeologische zone

#### Beknopte karakterisering

**Typologies** [steden](#), [stadsomwallingen](#)

**Datering** [middeleeuwen](#), [nieuwe tijd](#)

#### Beschrijving

De historische stadskern is een immense en complexe archeologische zone die het resultaat is van een eeuwenlange intense bewoning binnen de stedelijke grenzen, meestal een omwalling. De stadsplattegrond kent een cumulatief karakter en verschillende fasen, met een oude nederzettingkern die soms teruggaat op een vroeg- of pre-middeleeuwse aanwezigheid. Voor de afbakening is in eerste instantie gekeken naar het 19de-eeuwse gereduceerde kadaster omdat dit de eerste nauwkeurige kadasterkaart is die nog een tijdsbeeld geeft van voor de industrialisering.

#### Is de aanduiding van

- **Diest (Diest)** Deze zone omvat de historische stadskern van Diest.

#### Meer info

- <https://id.erfgoed.net/aanduidingsobjecten/11884>

#### Beschermingbesluiten

- [Historische stadskern Diest - https://id.erfgoed.net/besluiten/5882](https://id.erfgoed.net/besluiten/5882)  
Vaststellingsbesluiten

### Historische stadskern van Diest



#### Beknopte karakterisering

**Typologies** steden, stadsomwallingen

**Datering** middeleeuwen, nieuwe tijd

#### Beschrijving

##### Algemene Beschrijving

De historische kern van Diest is gelegen in de alluviale vlakte van de Demervallei op de overgang van de Zuiderkempen naar het Hageland. De Zuiderkempen kenmerkt zich als een vlak, zandig gebied en het zandlemig Hageland als heuvelland. De huidige Demer vloeit op dit ogenblik ten noorden van de stad, maar de oorspronkelijke Oude Demer komt vanuit het oosten de stad binnen om later langs het westen de stad te verlaten. Deze Oude Demer liep door de binnenstad en werd, wegens reukhinder, overdekt eind jaren zestig van vorige eeuw. Vanaf 2009 werd een project opgestart om de Oude Demerloop terug open te leggen. In 2014 was het deel tussen de Kaai en de Ezeldijkmolen afgewerkt. Uitgezonderd een natuurlijke ovale getuigenheuvel van ijzerzandsteen met een doormeter van 250 m waarop de Warande (TAW 47 m) is gesitueerd, ligt de stad op een hoogte tussen 21,50 m en 24,50 m TAW. Op het gewestplan staat een groot deel van de historische stadskern ingekleurd als woongebied, met culturele, historische en/of esthetische waarde. Daarrond bevinden zich woongebieden en in het oosten gebieden voor dagrecreatie en parkgebieden. In het centrum is de hoogte van de Warande ingekleurd als parkgebied net als een gebied dat aan de noordelijke en noordoostelijke zijde van de stad ligt. In het noorden ligt nog een gebied voor gemeenschapsvoorzieningen en openbaar nut en in het westen een militair gebied.

##### Archeologische nota

Van het pre-middeleeuwse Diest werd binnen de historische stadskern tot nu weinig aangetroffen. Buiten een silexkling uit de steentijd en enkele ijzertijdscherven op de Warande (Roosens 1983) werd in vorige eeuw een *hypocaustum* tegel uit de Romeinse periode gevonden in de Sint-Sulpitiuskerk (Van der Linden 1964; Van de Ven 1970). In 2001 vond men tijdens de heraanleg van de riolering aan de Veemarkt enkele Romeinse munten (tweede helft 1ste tot de 4de eeuw) en scherven van een *terra nigra* beker uit de 3de eeuw (Wijns 2003). Op diezelfde Veemarkt werden tijdens een prospectie met ingreep in de bodem in 2011 lagen aangesneden die zeker ouder zijn dan de 15de-17de eeuw. Wegens gebrek aan vondsten konden deze lagen niet gedateerd worden (Cornelis e.a. 2011a). Een opgraving aan het bogaardenklooster in 2011 leverde twee klingen uit de steentijd op (Trommelmans e.a. 2011). Nochtans zijn er in de omgeving van Diest op de Hagelandse heuvels en in de valleien van de Demer en de Zwartebeek, vooral op de hoger gelegen donken, verspreid talrijke archeologische vondsten uit de steen-, brons- en ijzertijd en de Romeinse periode gekend (Vynckier 1981).

De oudste kern van Diest zou ontstaan zijn op een iets hoger gelegen deel van de zuidelijke oever van de Demer rond de voorganger van de Sint-Sulpitiuskerk. Dit patroniem zou zijn oorsprong vinden bij, ofwel een bisschop van Maastricht +480, ofwel een bisschop Sulpitius de Vrome van Bourges, +647. De oudste vermelding van de kerk vinden we terug in 1163, toen Arnold II, de toenmalige heer van Diest, het geestelijk bestuur over zijn gebied aan de norbertijnenabdij van Tongerlo schonk (Van Der Eycken 1980). Later groeide deze kleine nederzetting geleidelijk aan uit tot de kern van een Karolingische *pagus*. De oudste vermelding van de nederzetting dateert uit 837 toen Assent, gelegen in de *pago Hasbaniensi sive Dyostiensi*, aan de abdij van Sint-Truiden werd geschonken en het gebied door een graaf (in 900 wordt *Angilramnus in Dioste* vermeld) werd bestuurd (Van der Eycken & Janssens 1994). In 1088 wordt voor het eerst in een kroniek van de abdij van Sint-Truiden een zekere Otto van Diest of Otto van Beveren vermeld die verbleef in zijn burcht op de hoger gelegen getuigenheuvel, de latere Warande. Deze Warande was één van de eerste burchten in de regio gelegen op een

heuvel (Doperé & Ubregts 1991). Ze bestond uit een cirkelvormig omgrachte motteheuvel, Het Tafelrond, met ingebouwde donjon en bijhorende voorhof, op het hoogste punt van de Warande. Tijdens een tuinaanleg in de 19de eeuw werden de funderingen teruggevonden van de vierkante donjon (Callebaut 1982). Later werden er meerdere opgravingscampagnes uitgevoerd. De eerste vond plaats in 1959 (Mertens 1959). In totaal waren er vier campagnes tussen 1981 en 1984 (Roosens 1981-1985). Op het voorhof werden sporen aangetroffen van een houten gebouw. In de 13de eeuw werd de motte verlaten en werd op het neerhof een nieuwe, grotere burcht gebouwd, met een zaalgebouw en kapel en torens in ijzerzandsteen. Nadat Diest in 1499 in handen kwam van het geslacht Oranje-Nassau werd de toen bouwallige burcht gesloopt en het domein vergroot. De Warande deed dan dienst als jachtterrein en aan de zuidwestrand van de Warande werd een nieuwe residentie gebouwd, het Hof van Nassau, dat nog steeds de Graanmarkt domineert.

Het pre-stedelijke Diest concentreerde zich vanaf de 11de eeuw rond de huidige Grote Markt met als kern de primitieve Sint-Sulpitiuskerk. Waarschijnlijk was deze eerste kern door een bescheiden aarden wal en gracht omgeven (Van der Eycken 1980; Van der Eycken & Janssens 1994). In de 12de eeuw groeide de stad gestadig en kwam er een stadsvergroting langsheen de bestaande kern zodat de wegen naar het gehucht Beveren en Leuven binnen de kern kwamen te liggen. Ook het gebied tussen de oude kern en de Warande werd verbonden. Deze nieuwe gebieden waren versterkt met aarden wallen en natte en droge grachten (Van der Eycken 1980; Van der Eycken & Janssens 1994). Omdat Diest zo snel groeide kwamen in de laatste decennia van de 12de en de 13de eeuw veel nieuwe wijken buiten deze versterking te liggen. In 1211 is er te Diest sprake van een *capella*, die later zou uitgroeien tot de Onze-Lieve-Vrouwekapel. Deze kapel was gelegen aan de noordelijke voet van de Warande en deed dienst als slotkapel. Diest groeide verder op de noordelijke Demeroever en kreeg uiteindelijk een vrijheidscharter in 1229 van Hendrik I, hertog van Brabant. Onder Arnold IV breidde de stad zich verder uit. Hij gaf aan de abdij van Tongerlo de toestemming om een nieuwe parochie op te richten. De bouw van de Sint-Jan-de-Doperkerk werd opgestart. In 1253 kreeg ook de Onze-Lieve-Vrouwekapel de status van parochiekerk zodat er nu drie parochies in de stad waren (Van der Eycken 1980; Van der Eycken & Janssens 1994).

De voortdurende groei van de stad en deze buitenwijken verplichtte Hendrik, de toenmalige heer van Diest, in de 14de eeuw om een nieuwe vestigingsgordel op te richten. De nieuwe verdedigingsgordel telde tien stadspoorten, waaronder vijf grote: de Beverenpoort (richting Hasselt-Maastricht), de Putterstraatpoort (richting Leuven en Aarschot), de Allerheiligenpoort (richting Zichem), de Schaluinpoort (richting Antwerpen en Kempen) en de Schaffensepoort (richting Kempen). De kleinere poorten gaven toegang tot de omliggende velden: de Visserstraatpoort, de Broekpoort, de Koepoort, de Schotpoort en de Wijvenpoort. De wallen, grotendeels van aarde, waren versterkt met een dertigtal ijzerzandstenen torens die alle een eigen naam hadden. Tussen enkele torens werden stenen vestingmuren gebouwd en op sommige plaatsen werden de grachten gevoed door water uit de Demer en de omliggende beken. Andere grachten bleven droog. De stadswallen werden door Hendrik III van Nassau, heer van Diest in 1508 verbeterd en verbreed. Op sommige wallen werden muren gebouwd en de stadspoorten werden verder versterkt met bolwerken. De vijf kleinere stadspoorten werden in deze periode dichtgemetseld (Van der Eycken 1980; Van der Eycken & Janssens 1994). De woelige periode van belegering en bezetting van de stad in de 16de eeuw en de talrijke oorlogen in de 17de eeuw vergden een permanent onderhoud van de stadswallen. Na de inname van Diest door Franse troepen in 1705 werd opdracht gegeven om de wallen te slopen. Dit gebeurde echter pas grotendeels tijdens de Oostenrijkse bezetting in 1788 en werd verdergezet na het einde van het ancien régime toen de Fransen in 1794 opnieuw de stad veroverden. Het verloop van deze wallen blijft tot op heden bewaard in de ruimtelijke structuur van de huidige stad. De oude stadswallen van Diest werden vanaf 1837 volledig opgeruimd en vervangen door een eigentijdse, indrukwekkend vestingwerk bestaande uit het fort Leopold en de Citadel.

Tijdens de 13de en 14de eeuw kende Diest een aanzienlijke bevolkingsaan groei, met een hoogtepunt rond het midden van de 15de eeuw. Door de daaropvolgende crisis in de textielnijverheid op het einde van de 15de eeuw en de talrijke oorlogsomstandigheden kende de stad een economische achteruitgang die zich in de 16de eeuw voor korte tijd stabiliseerde om uiteindelijk te leiden, na talrijke turbulente, militaire gebeurtenissen en meerdere epidemieën, tot een ware exodus. In de daaropvolgende eeuwen gaat het bevolkingsaantal op en af om uiteindelijk gestaag te stijgen vanaf het einde van de 18de eeuw (Van der Eycken 1980; Van der Eycken & Janssens 1994).

De centraal gelegen Grote Markt was voor Diest van bij het ontstaan de kern van het economisch en sociaal leven en een verzamelpunt voor de gilden en de ambachten. De markt werd in 1365 al gekasseid. Oorspronkelijk was de markt kleiner, maar hij werd begin 16de eeuw uitgebreid na de sloop van enkele woningen. Dit plein was in kleinere markten onderverdeeld zoals de Pottenmarkt, de Botermarkt, de Linnenmarkt, de Groentemarkt, .... Het aan de markt gelegen stadhuis bestond eerst uit drie gebouwen: het middelste gebouw is het schepen- of stadhuis dat al in de 14de eeuw bestond en waarvan de gotische kelders bewaard zijn onder het huidige stadhuis (Van der Eycken 1980; Van der Eycken & Janssens 1994). Daarnaast stonden de Hofstad dat in 1395 werd geïncorporeerd en de Oord, een gebouw dat daarvoor de stedelijke wijnkelder bevatte. Verder bevonden zich rond de markt nog het Vleeshuis, het Penschuis, de Waag (waar goederen per gewicht werden verkocht), de Lakenhalle (1260) die later in 1346 werd vergroot en verplaatst naar zijn huidige standplaats, het Vederhuis, het Vlashuis (bleven beiden bestaan tot de 16de eeuw), het Broodhuis en het Wolhuis. In de omgeving van de markt lagen kleinere pleinen die ook een marktfunctie hadden: de Vismarkt langs de Demer, de IJzermarkt, de Paardenmarkt, de Varkensmarkt, de Graanmarkt, de Veemarkt, .... De Kaai, vlak achter het stadhuis gelegen, was het centrum van het scheepstransport langs de Demer (Van der Eycken 1980; Van der Eycken & Janssens 1994). Al vanaf de 13de eeuw bevond zich hier de schipbrug tussen de Zout- en de Demerstraat. Via deze brug werden stortgoederen in de schepen geladen (Van der Eycken 1980; Van der Eycken & Janssens 1994). Op de Veemarkt voerde men in 2011 een prospectie met ingreep in de bodem uit. Dit onderzoek leverde geen duidelijke marktniveaus op en de ingezamelde archeologische vondsten waren niet ouder dan de 15de-17de eeuw (Cornelis e.a. 2011a). Ten westen van de Kaai (De Bleek) werd in 1999 opgegraven op een stuk weiland langsheen de Demer naar aanleiding van de bouw van een appartementencomplex. Hier lagen restanten van twee straten (1350-1500) waarlangs een ambachtelijk kwartier lag. Men trof ook restanten aan van een annex van het 17de-eeuwse huis 'De Bleek' (Vanbrabant & Hommelen 2001). In het middeleeuwse Diest waren de meeste woningen en gebouwen opgebouwd in hout en leem en werden ze afgedekt met een strooien dak. Na enkele branden

in de 16de eeuw werd door de stad een premie gegeven voor een harde dakbedekking (Van der Eycken 1980; Van der Eycken & Janssens 1994).

Diest had binnen zijn muren een aantal watermolens (Van Der Eycken 1975) waarvan de belangrijkste de Ezeldijkmolen op de oude Demer was. De oudste vermelding ervan dateert van 1334 maar de huidige nog bestaande molen werd gebouwd door de prins van Oranje-Nassau in 1553 en is tot op heden een belangrijk beschermd monument in de stad. De andere watermolens binnen de stad waren de Binnenmolen of Grachtmolen gelegen bij het Minderbroederklooster, de Volmolen aan de oude Demer ten oosten van de Ezeldijkmolen en de Nedermolen gelegen aan de voet van de Warande.

Diest ressorteerde in het begin kerkelijk onder het patronaatschap van de abdij van Sint-Truiden. Na menig conflict tussen de abdij en de heren van Diest, schonk Arnold II, heer van Diest, in 1163 het geestelijk bestuur van de stad aan de norbertijnenabdij van Tongerlo. Op de plaats van de huidige Sint-Sulpitius werd een primitief gebedshuis in de 11de of 12de eeuw vervangen door een romaanse kerk. Die kerk maakte op zijn beurt plaats voor een gotisch exemplaar, waarvan de bouw begon in 1305. Dit gebeurde in meerdere campagnes die duurden tot 1533 (Van der Eycken 1980; Van der Eycken & Janssens 1994). De kapel toegewijd aan Onze-Lieve-Vrouw wordt voor het eerst vermeld in 1211. Ze was gelegen aan de voet van de Warande en in 1253 werd al begonnen met de bouw van een grotere Onze-Lieve-Vrouwekerk waarvan de bouw zeker doorliep tot in de 14de eeuw. Deze kerk was tijdens de middeleeuwen tevens een ontmoetingsplaats voor pelgrims. Na een zware beschadiging door de Geuzen op het einde van de 16de eeuw stortte de toren in en werd het dak en het gewelf zwaar beschadigd. De restauratie en wederopbouw van de kerk duurde tot in 1608 toen men de torenklok terug in de toren kon plaatsen (Van der Eycken 1980; Van der Eycken & Janssens 1994). De derde kerk was de Sint-Jan-de-Doperkerk, gebouwd op een terrein dat pas deel uitmaakte van de stad in 1253. Wanneer met de bouw begonnen werd is niet zeker. Wel was er al in 1271 een pastoor aanwezig. In 1297 werd ze verheven tot kapittelkerk. De kerk werd door de troepen van Willem van Oranje in 1578 vernield en werd pas in de 17de eeuw heropgebouwd. De toestand van de deels heropgerichte kerk verslechterde in de loop van de 18de eeuw totdat ze uiteindelijk in 1853 instortte. De kerk werd nooit meer hersteld en bleef als ruïne bewaard. Verder waren er verspreid over de stad talrijke kapellen opgericht (Van der Eycken 1980; Van der Eycken & Janssens 1994).

Diest telde meerdere kloosters binnen de stadsmuren. De minderbroeders vestigden zich er als eerste kloosterlingen in 1228-1230 en bouwden hun klooster in de schaduw van de Sint-Sulpitiuskerk. Hun kerk fungeerde vanaf 1296 als grafkerk van de heren van Diest. In de 15de eeuw breidde het klooster uit en nadat het klooster geplunderd werd tijdens de godsdienstoorlogen in de 16de eeuw en terug opgebouwd werd op het einde van diezelfde eeuw raakte het klooster definitief in onbruik in 1796. De latere eigenaar brak het complex af (Van der Eycken 1980; Van der Eycken & Janssens 1994). In 2003 werden naar aanleiding van de herinrichting van een park door de stad Diest opgravingen uitgevoerd. De oudste sporen dateerden van de 14de eeuw en er werden drie bouwfases vastgesteld. Tijdens de opgraving werden resten aangetroffen van de pandgang, de westelijke en noordelijke vleugel van het klooster, resten van stenen vloeren en begravingen (Wouters 2004). Het klooster van de cisterciënzerinnen van Sint-Bernardsdal bevond zich eerst buiten de stad tegen de helling van de Kloosterberg. Na de schade door oorlogen en plunderingen en een kort verblijf van de zusters in Leuven kwamen ze terug naar Diest waar ze binnen de stadsmuren hun intrek namen in een woning in de Hasseltsestraat. Na de afschaffing van het klooster door de Fransen kregen de abdijgebouwen een functie als arsenaal en regimentsschool (Van der Eycken 1980; Van der Eycken & Janssens 1994). Op deze site werd in 2011 een vooronderzoek verricht waarbij talrijke muren werden aangesneden die mogelijk behoren tot een latere fase van het klooster vanaf de 17de eeuw en/of tot de kazernefase. Het ingezamelde vondstenmateriaal dateert uit de 15de, 16de en 20ste eeuw (Cornelis e.a. 2011b). De bogaarden stichtten in de 13de eeuw een klooster in de stad en bouwden een eigen kapel. Na de vernieling van het klooster in de 16de eeuw en hun vlucht naar Zoutleeuw kwamen ze eind 16de eeuw terug naar Diest. Het klooster werd ook opgeheven tijdens de Franse bezetting. De gebouwen kregen daarna verschillende bestemmingen, van katoenspinnerij tot sigarenfabriek (Van der Eycken 1980; Van der Eycken & Janssens 1994). In 2008 werden op deze site proefsleuven getrokken die meerdere funderingsresten van het klooster opleverden (Vermeersch e.a. 2008). Na dit vooronderzoek werden in 2009 (Acke & Trommelmans 2009) en 2011 (Trommelmans e.a. 2011) archeologische opgravingen uitgevoerd die naast bijkomende resten van meerdere fasen van het klooster ook resten van de kapel, bijhorende begravingen en de bebouwing rondom het klooster opleverden. Ook de plaats van de tuin van het klooster kon door dit onderzoek worden bepaald. De alexianen of cellebroeders vestigden zich in Diest in 1375 en bouwden geleidelijk aan een gesloten complex in de huidige Koning Albertlaan en ze richtten er een eigen kapel op. Ze bleven vooral actief in de ziekenzorg. In de 18de eeuw werd het klooster grotendeels vernieuwd en hoewel het door de Fransen werd opgeheven mochten de broeders kort daarna opnieuw beschikken over hun gebouwen. Later verhuisden ze naar het Mariëndaalklooster waar ze tot het midden van de 20ste eeuw patiënten verzorgden. De cel- of grauwezusters kwamen een jaar later dan de alexianen aan in Diest en betrokken een huis in de nabijheid van het begijnhof. Het oorspronkelijke klooster (Sint-Annendaal) werd vergroot in de 15de eeuw. Het klooster leed erg onder de bezetting van de Geuzen en de zusters verlieten de stad. Na een nieuwe bloei in de 17de eeuw werd het klooster uiteindelijk na de Franse Revolutie afgeschaft. In 1807 kochten de zusters het klooster terug en zetten ze zich in, tot op de dag vandaag, in de gezondheidszorg en specifiek voor de geesteszieken. Mariëndaal was een klooster voor reguliere kanunnikessen van Sint-Augustinus. Na een schenking betrokken ze een huis (1419) dat later uitgroeide tot een volwaardig klooster. Ook zij werden door de Fransen verdreven en het klooster kwam midden 19de eeuw in handen van de alexianen (Van der Eycken 1980; Van der Eycken & Janssens 1994). Naast de Warande werd door de stad in 1470 een ziekenhuis/pesthuis opgericht dat later overgedragen werd aan de zwartzusters. Deze verlieten de stad in 1528 waardoor het pesthuis werd bediend door de celzusters en de alexianen. De augustijnen vestigden zich in Diest in 1614 en kregen van de stad de Sint-Barbarakapel onder hun hoede. Tevens kregen ze de leiding over de Latijnse school waar ze een eeuw bleven. Deze school kwam even terug in handen van de stad totdat de augustijnen wederom de leiding kregen. Ze werden even terug als leidinggevend van de school aangesteld totdat ze verdreven werden door de Fransen. Het klooster, de Sint-Barbarakerk en de school werden uiteindelijk midden 19de eeuw door de paters kruisheren opgekocht. Diest bezat vanaf het midden van de 13de eeuw al een Groot Gasthuis. Door het toenemende aantal klachten over de verzorging kregen de augustinessen of gasthuiszusters de leiding over dit Gasthuis in 1619 en werd het omgedoopt tot het Sint-Elisabethgasthuis. In de loop van de 17de eeuw werd het grondig vernieuwd en werd het klooster

verder uitgebouwd. Ook dit klooster werd door de Fransen overgenomen totdat de zusters in 1809 hun kloosteractiviteiten terug opnamen. Het gasthuis bleef ziekenhuis tot in de 20ste eeuw en werd later omgevormd tot ouderlingentehuis (Van der Eycken 1980; Van der Eycken & Janssens 1994). In 1995 werden hier tijdens grondwerken meerdere graven terug gevonden en restanten van het kerkhof verbonden aan het oude ziekenhuis (Onroerend Erfgoed Brussel, Archief IAP). Een laatste kloosterorde, de lorreinozen, vestigde zich in Diest in 1647. Zij startte spoedig met een kostschool voor meisjes. Na interne strubbelingen vertrokken de zusters al vijftig jaar later naar Tienen en het klooster werd opnieuw een private woning die in de 18de eeuw werd omgevormd tot brouwerij (Van der Eycken 1980; Van der Eycken & Janssens 1994).

De oudste vermelding van begijnen in Diest dateert uit 1245 toen de paus hen en hun bezittingen onder zijn bescherming nam. Ze woonden aanvankelijk verspreid in de stad en hielden zich bezig met handenarbeid en gebed. Nadat acht jaar later Arnold IV, heer van Diest, een terrein aan de rand van de stad kocht van de abt van Sint-Truiden werd dit de plaats waar het begijnhof zou worden uitgebouwd. Al snel werd aanvang genomen met de bouw van de begijnhofkerk en werden meerdere begijnhuizen opgetrokken. Na een zware mentaliteitscrisis binnen het begijnhof waarbij oude gebruiken en regels van het hof en het spirituele volledig zoek was, stelde pastoor Nicolaas Van Essche vanaf 1550 orde op zaken. Hij liet de lemen huisjes afbreken en liet het geheel opnieuw aanleggen volgens een schaakbordschema rond de verfraaide Sint-Catharinakerk met het plein en de infirmerie als middelpunt. De begijnenwoningen en conventen werden langzamerhand herbouwd in bak- en zandsteen met hier en daar verwerking van ijzerzandsteen. Een monumentale, barokke poort sierde de ingang van het begijnhof. Tijdens de Franse bezetting werd de kerk gesloten maar bleef de begijnengemeenschap bestaan. In de loop van de 19de eeuw kwamen er meer particulieren op het begijnhof wonen waardoor het geestelijk karakter volledig verloren ging (Van der Eycken, 1980; Van der Eycken & Janssens, 1994). Rond de Sint-Catharinakerk werden in 2013 beperkte opgravingen uitgevoerd in het kader van stabiliteitswerken. De zeven werkputten leverden naast een aantal begravingen en *archaeologicae* bijkomende informatie op over de evolutie en de bouwfaserings van de kerk (Reyns e.a. 2013).

Naarmate Diest als stedelijke nederzetting uitgroeide, groeide eveneens de handelsactiviteit. De handel richtte zich niet alleen tot de eigen gemeenschap maar ook tot het omliggende platteland. Door de ligging van de stad werd Diest één van de vele handelsplaatsen op de weg van Vlaanderen en Brabant naar het Rijnland. Diest kende vanaf het begin een belangrijke textiel- en ledernijverheid en had een zekere faam als bierstad totdat de laatste brouwerij sloot in 1979. Naast de belangrijke veemarkt die in Diest werd gehouden tot in de 19de eeuw was de stad eveneens een belangrijk centrum voor de paardenhandel die doorliep tot in het begin van de jaren zestig van de 20ste eeuw (Van der Eycken 1980; Van der Eycken & Janssens 1994).

De industrialisatie kwam in Diest laat en moeizaam van de grond. Door het keurslijf van de 19de-eeuwse omwallingen, waardoor vrijwel geen gronden beschikbaar waren binnen de stad, het gebrek aan een industriële traditie, het late verschijnen van de eerste spoorlijn (1865) en het de steeds moeilijkere bevaarbaarheid van de Demer bleef deze ontwikkeling in Diest beperkt.

## Evaluatie van de bewaringstoestand en motivatie voor de afbakening

De stedelijke ruimte bewaart sporen van samenlevingen die daar achtereenvolgens aanwezig waren en deze ruimte aan hun noden hebben aangepast. Ze is met andere woorden het resultaat van een complex levenstraject waarbij de invulling veranderlijk was naargelang de sociaal-economische, maatschappelijke en institutionele context. Meer nog dan bij dorpen hebben stadsplattegronden een cumulatief karakter en verschillende fasen. De meeste steden zijn niet als geheel gepland, maar hebben vaak een oude nederzettingkern die teruggaat op een burcht of abdij, een economische infrastructuur of andere. Soms kunnen deze zelfs refereren naar een oudere, vroeg- of pre-middeleeuwse aanwezigheid.

Het gebruik van de 19de-eeuwse kadasterkaart (gereduceerd kadaster) als bron voor het onderzoek naar de historische gelaagdheid van een stad wordt gesuggereerd omdat deze een tijdsbeeld geeft van net voor de industrialisering en omdat dit de eerste nauwkeurige versie van het kadaster is met perceelsaanduiding. De oorspronkelijke perceelsindeling van een stad is een relatief stabiel element in de plattegrond, die vaak een prestedelijke oorsprong kent. Ondanks de processen van herverdeling blijven oude bezitsgrenzen en straatpatronen toch lang zichtbaar in het stedelijke landschap. De historische stedelijke kernen zijn immense archeologische sites en behoren tot de meest uitgebreide en complexe sites ter wereld, zowel in extensie als in stratigrafie. Tegelijkertijd zijn deze sites door permanente verstedelijking en stedelijke ontwikkeling ter plaatse zwaar bedreigd.

Wat betreft de afbakening wordt er traditioneel van uitgegaan dat de aanwezige versterkingen in de eerste plaats louter defensieve structuren waren en als dusdanig infrastructuur met een zware belemmerende invloed op de stadsontwikkeling. Hieruit volgt de constructie om de stadswallen te beschouwen als grenzen aan de stadsgroei en dus als bepaling van stadsfasen. De stadswallen vormen een belangrijk onderdeel van de stedelijke identiteit en zijn als zodanig actieve componenten en bepalend voor de conceptuele stedelijke ruimte vóór de industriële periode en dus ook betekenisvol als afbakening van de complexe archeologische sites die steden zijn.

Omwille van al deze redenen wordt de grens van de archeologisch complexe en waardevolle ruimte vastgelegd op de buitenste afbakening van de stadsgracht rond de wallen en muren. De grachten bieden bovendien goede bewaringscondities voor organisch stedelijk afval. In een aantal gevallen werden de laatmiddeleeuwse muren tussen de 16de en de 18de eeuw vervangen door bastions en Vaubanversterkingen. De vergelijking met oudere stadsplannen laat echter steeds zien dat deze latere omwallingen ook de volledige laatmiddeleeuwse ruimte omvatten.

Het intekenen van de kernen gebeurde vanuit de ruimste perceelsafbakening en rekening houdend met belangrijke fysieke grenzen. Deze afbakening concentreert zich in de eerste plaats op de begrenzingen die zichtbaar zijn op de kaart, zoals stadsmuren, omwalling, stadsgrachten. Ook de open ruimten tussen de bebouwde kern en strategische elementen, zoals de rivieroever, worden opgenomen. Op deze manier zijn we honderd procent zeker dat de afbakening van de historische stedelijke kernen in Vlaanderen dekkend is voor de volledige zone met complex stadsarcheologisch erfgoed (Tys e.a. 2010).

## Bibliografie

- Onroerend Erfgoed Brussel, Archief NDO, Opgravingsverslag Sint-Janskerk (R. Lemaire, 12-01-1944).
- Onroerend Erfgoed Brussel, Archief IAP, Oude begraafplaats blootgelegd, *Gazet van Antwerpen*, (S.N., 10-12-1995).
- Onroerend Erfgoed Brussel, Archief IAP, Oudheidkundige vondsten in de Sint-Sulpiciuskerk te Diest, *Brabant Toerisme*, april 1964, 4 (G. Van Der Linden, 1964).
- Kabinetskaart van de Oostenrijkse Nederlanden voor Zijn Koninklijke Hoogheid de Hertog Karel Alexander van Lotharingen, Jozef Jean François de Ferraris, Koninklijke Bibliotheek van België, uitgegeven in 1770-1778, schaal 1:11.520 herleid naar 1:25.000.
- Gereduceerde Kadasterkaart van België, Dépôt de la Guerre, uitgegeven in 1845-1855, schaal 1:20.000.
- S.N. 1990: *Het Sint-Elisabethgasthuis te Diest*, Brussel.
- ACKE B. & TROMMELMANS R. 2009: Het archeologisch onderzoek site Bogaardenklooster te Diest, *Archeologie 2009. Recent archeologisch onderzoek in Vlaams-Brabant*, 10-11.
- BEECKMANS L. & DE BUYSER F. 2004: Muntvondsten, in WOUTERS M. 2004: *Begraven (te) minderbruers - Het minderbroedersklooster van Diest archeologisch onderzocht*. Diest, 107-124.
- BEECKMANS L., CALUWÉ D., CLEEREN N., DE BUYSER F., DE POORTER A., VAN BULCK G., VANDENBRUAENE M. & WOUTERS M. 2004: Archeologisch onderzoek in 'Park Cerckel' 2003-2004, in WOUTERS M. 2004: *Begraven (te) minderbruers - Het minderbroedersklooster van Diest archeologisch onderzocht*, Diest, 65-148.
- BORREMANS R. 1963: Oude Brabantse gebruiksvoorwerpen. II Enkele middeleeuwse aardewerkscherven uit Diest, *De Brabantse Folklore* 160, 400-403.
- BOSCHMANS A. 1955: Diest, *Meer Schoonheid* 1, 31.
- CALLEBAUT D. 1982: *De tafelrondmote op de warande te Diest*, *Archaeologia Belgica* 250, 6-18.
- CALUWÉ D. 2004: Glasvondsten, in WOUTERS M. 2004: *Begraven (te) minderbruers - Het minderbroedersklooster van Diest archeologisch onderzocht*, Diest, 95.
- CORNELIS L., DEVROE A. & SEVENANTS W. 2011a: *Archeologische prospectie met ingreep in de bodem te Diest - Veemarkt (provincie Vlaams-Brabant)*, *Triarch* 2011/2, Erps-Kwerps.
- CORNELIS L., DEVROE A. & SEVENANTS W. 2011b: *Archeologische prospectie met ingreep in de bodem te Diest - Hasseltsestraat*, *Triarch* 2011/3, Erps-Kwerps.
- CLAES B. 2002: *Castrale mottes in Vlaams-Brabant. Inventaris en vergelijking*, onuitgegeven licentiaatsverhandeling Universiteit Gent.
- CLEEREN N. 2004: Metaalvondsten, in WOUTERS M. 2004: *Begraven (te) minderbruers - Het minderbroedersklooster van Diest archeologisch onderzocht*. Diest, 125-135.
- DE MEULEMEESTER J. 1983: *Castrale motten in België*, *Archaeologia Belgica* 255, 200-225.
- DE MULDER G. 2013: Opgraven in een archeologisch depot. Oude vondsten uit de late bronstijd/vroege ijzertijd in de archeologische collectie van de Koninklijke Musea voor Kunst en Geschiedenis te Brussel, *Lunula Archaeologia protohistorica* XXI, 77-83.
- DENEFF R. (Red.) 2007: *Historische tuinen en parken van Vlaanderen*. Provincie Vlaams-Brabant. Hageland- Noordoosten van Vlaams-Brabant: Aarschot, Begijnendijk, Bekkevoort, Boortmeerbeek, Diest, Haacht, Keerbergen, Rotselaar, Scherpenheuvel-Zichem, Tremelo, M&L Cahier 14, Brussel, 139-149.
- DE NUTTE G. & HOUBRECHTS S. 2014: *Demer door Diest, Fase 4-1 (Gem. Diest)*. *Archeologisch bureauonderzoek*, Condor Rapporten 146, Bilzen.
- DE NUTTE G. & HOUBRECHTS S. 2014: *Demer door Diest, Fase 4-2 (Gem. Diest)*. *Archeologisch bureauonderzoek*, Condor Rapporten 147, Bilzen.
- DE NUTTE G. & HOUBRECHTS S. 2014: *Demer door Diest, Fase 3 (Gem. Diest)*. *Archeologisch bureauonderzoek*, Condor Rapporten 164, Bilzen.
- DE POORTER A., WOUTERS M. & VAN BULCK G. 2004: Ceramiekvondsten, in WOUTERS M. 2004: *Begraven (te) minderbruers - Het minderbroedersklooster van Diest archeologisch onderzocht*, Diest, 82-94.
- DOPERÉ F. & UBREGTS W. 1991: *De donjon in Vlaanderen Architectuur en wooncultuur*, *Acta Archaeologica Lovaniensia Monographiae* 3, Leuven.
- DOPERÉ F. 1995: De steenhouwchronologie, een nieuwe methode voor de studie van de chronologie en de evolutie van 15de-eeuwse Brabantse bouwwerven, *Archaeologia Mediaevalis* 18, 13-14.
- GENICOT L.F., VAN AERSCHOT S., DE CROMBRUGGHE A., SANSEN H. & VANHOVE J. 1971: *Inventaris van het cultuurbezit in Vlaanderen, Architectuur, Provincie Brabant, Arrondissement Leuven*, Bouwen door de eeuwen heen 1, Luik.

- MERTENS J. 1959: Diest (Brabant), *Archeologie* 2, 304.
- MINNEN B. 1993: *Albums de Croÿ. Het hertogdom Aarschot onder Karel van Croÿ (1595-1612). Kadasters en gezichten*. Brussel.
- PAESMANS G. 1995: *De 19de-eeuwse verdedigingsgordel van Diest*, Leuven.
- REYNS N., VAN CELST M. & BRUGGEMAN J. 2013: *Archeologische opgraving Diest - Kerkstraat - Begijnhof - Sint-Catharinakerk, Rapporten All-Archeo 138*, Bornem.
- ROOSENS B. 1981: Diest: Warande, *Archeologie* 2, 123-124.
- ROOSENS B. 1983: Het Warandekasteel te Diest (Bt.), *Archeologie* 2, 140-141.
- ROOSENS B. 1984: *Het Warandekasteel te Diest*, *Archaeologia Belgica* 258, 155-157.
- ROOSENS B. 1984: Het Warandekasteel te Diest (Br), *Archaeologia Mediaevalis* 7, 32-34.
- ROOSENS B. EN VAN IMPE J. 1984: Het Warandekasteel te Diest (Bt.), *Archeologie* 2, 139-140.
- ROOSENS B. & VAN IMPE J. 1985: Het Warandekasteel te Diest, *Archaeologia Mediaevalis* 8, 31 - 33.
- ROOSENS B. & VAN IMPE J. 1985: *Het Warandekasteel te Diest*, *Archaeologia Belgica* I, deel 2, 117-122.
- ROOSENS B. EN VYNCKIER P. 1982: *De middeleeuwse versterkingen op de Warande te Diest*, *Archaeologia Belgica* 247, 122-124.
- ROOSENS B. & VYNCKIER P. 1982: Het Warandekasteel te Diest (Bt.), *Archeologie* 2, 109-110.
- ROOSENS B. & VYNCKIER P. 1983: Het Warandekasteel te Diest (BR.), *Archaeologia Mediaevalis* 6, 14.
- ROOSENS B. & VYNCKIER P. 1983: *Het Warandekasteel te Diest*, *Archaeologia Belgica* 253, 105-108.
- SANGERS W. & VAN DER LINDEN 1945: *De Kruisheeren te Diest 1845-1945*, Diest.
- TROMMELMANS R., MAESEN K., VAN RANSBEECK L., WYNS G. & ACKE B. 2011: *Archeologische opgraving Bogaardenklooster Diest (prov. Vlaams-Brabant). Basisrapport - februari 2011*, Group Monument 2011/03, Ingelmunster.
- TYS D., BUYLE E., VERDURMEN I. & CANTERS F. 2010: *Vectorisering en karakterisering van nederzettingkernen op basis van het zgn. 'gereduceerd kadaster'*, Skar-Rapport 5, Brussel.
- VANBRABANT K. & HOMMELEN G. 2001: Noodonderzoek in de stadskern van Diest (VI.-Brabt.), *Archaeologia Mediaevalis* 24, 115-120.
- VANDENBRUAENE M. 2004: Menselijke skeletresten, in WOUTERS M. 2004: *Begraven (te) minderbruers - Het minderbroedersklooster van Diest archeologisch onderzocht*, Diest, 136-147.
- VAN DER EYCKEN M. 1975: *Zeven eeuwen Ezeldijkmolen te Diest*, Averbode.
- VAN DER EYCKEN M. 1980: *Geschiedenis van Diest*, Diest.
- VAN DER EYCKEN M. & JANSSENS L. 1994: *Diest. Steden in beeld*, Brussel.
- VAN DER EYCKEN M. 2010: *Een wandeling door Diest in 1669*, Diest.
- VANDER GINST V. & SMEETS M. 2013: *Het archeologisch vooronderzoek aan de Overstraat te Diest*, Kessel-Lo, Archeo-rapport 190, Kessel-Lo.
- VAN ERMEN E. 1997: *Het kaartboek van Averbode. 1650-1680*, Brussel.
- VAN DE VEN R. 1970: Op speurtocht in de Diestse bodem, *Meer Schoonheid* 17.4, 111-114.
- VERMEERSCH J. & ACKE B. 2008: Verkennend archeologisch onderzoek op de site Bogaardenklooster te Diest, *Archeologie* 2008. *Recent archeologisch onderzoek in Vlaams-Brabant*, 10-11.
- VERMEERSCH J., DECRAEMER S. & ACKE B. 2008: *Proefsleuvenonderzoek. Bogaardenklooster Diest (prov. Vlaams-Brabant). Basisrapport - oktober 2008*, Group Monument 2008/9, Ingelmunster.
- VISSERS P. 1992: *Diest: Langs Vlaamse wegen*.
- VYNCKIER P. 1981: De prehistorie in de streek van Diest. Getuigen van menselijke bewoning van voor onze tijdrekening, *Dietsche Cronycke* 4.
- WIJNS D. 2003: "Geef de keizer wat de keizer toekomt..." De sporen van een Romeins verleden te Diest, *Oost-Brabant* 40.3, 104-129.
- WOUTERS M. 2003: *Archeologisch noodonderzoek in de Refugiestraat te Diest*.
- WOUTERS M. 2003: Het Minderbroedersklooster te Diest, *Archeologie* 2003. *Recent archeologisch onderzoek in Vlaams-Brabant*, 3-4.
- WOUTERS M. 2004: *Begraven (te) minderbruers. Het minderbroedersklooster van Diest archeologisch onderzocht*, Diest.
- WOUTERS M. 2004: Het Minderbroedersklooster te Diest (VI.-Brab.), *Archaeologia Mediaevalis* 27, 111-112.
- WOUTERS M. 2004: Kloostergebouw, in WOUTERS M. 2004: *Begraven (te) minderbruers - Het minderbroedersklooster van Diest*

archeologisch onderzocht, Diest, 66-81.

<http://nl.wikipedia.org/wiki/Diest>; (geraadpleegd op 23 september 2014).

GENICOT L.F., VAN AERSCHOT S., DE CROMBRUGGHE A., SANSEN H. & VANHOVE J. 1971: *Diest* [online], <https://id.erfgoed.net/erfgoedobjecten/20060>; (geraadpleegd op 2 oktober 2014).

GENICOT L.F., VAN AERSCHOT S., DE CROMBRUGGHE A., SANSEN H. & VANHOVE J. 1971: *Diest* [online], <https://id.erfgoed.net/erfgoedobjecten/20463>; (geraadpleegd op 2 oktober 2014).

GENICOT L.F., VAN AERSCHOT S., DE CROMBRUGGHE A., SANSEN H. & VANHOVE J. 1971: *Begijnhof van Diest* [online], <https://id.erfgoed.net/erfgoedobjecten/21558>; (geraadpleegd op 2 oktober 2014).

GENICOT L.F., VAN AERSCHOT S., DE CROMBRUGGHE A., SANSEN H. & VANHOVE J. 1971: *Bogaardenklooster* [online], <https://id.erfgoed.net/erfgoedobjecten/41679>; (geraadpleegd op 29 september 2014).

PAESMANS G. 1981: *Cellebroederklooster* [online], <https://id.erfgoed.net/erfgoedobjecten/200254>; (geraadpleegd op 24 september 2014).

GENICOT L.F., VAN AERSCHOT S., DE CROMBRUGGHE A., SANSEN H. & VANHOVE J. 1971: *Klooster der grauwezusters* [online], <https://id.erfgoed.net/erfgoedobjecten/41637>; (geraadpleegd op 24 september 2014).

GENICOT L.F., VAN AERSCHOT S., DE CROMBRUGGHE A., SANSEN H. & VANHOVE J. 1971: *Klooster der Lorreinoozen* [online], <https://id.erfgoed.net/erfgoedobjecten/41638>; (geraadpleegd op 24 september 2014).

GENICOT L.F., VAN AERSCHOT S., DE CROMBRUGGHE A., SANSEN H. & VANHOVE J. 1971: *Klooster van Mariëndaal* [online], <https://id.erfgoed.net/erfgoedobjecten/41639>; (geraadpleegd op 25 september 2014).

GENICOT L.F., VAN AERSCHOT S., DE CROMBRUGGHE A., SANSEN H. & VANHOVE J. 1971: *Lakenhal* [online], <https://id.erfgoed.net/erfgoedobjecten/41643>; (geraadpleegd op 25 september 2014).

GENICOT L.F., VAN AERSCHOT S., DE CROMBRUGGHE A., SANSEN H. & VANHOVE J. 1971: *Minderbroederklooster* [online], <https://id.erfgoed.net/erfgoedobjecten/41640>; (geraadpleegd op 25 september 2014).

GENICOT L.F., VAN AERSCHOT S., DE CROMBRUGGHE A., SANSEN H. & VANHOVE J. 1971: *Parochiekerk Onze-Lieve-Vrouw* [online], <https://id.erfgoed.net/erfgoedobjecten/41614>; (geraadpleegd op 25 september 2014).

GENICOT L.F., VAN AERSCHOT S., DE CROMBRUGGHE A., SANSEN H. & VANHOVE J. 1971: *Sint-Supitiuskerk* [online], <https://id.erfgoed.net/erfgoedobjecten/41612>; (geraadpleegd op 25 september 2014).

GENICOT L.F., VAN AERSCHOT S., DE CROMBRUGGHE A., SANSEN H. & VANHOVE J. 1971: *Watermolen Ezeldijkmolen* [online], <https://id.erfgoed.net/erfgoedobjecten/41767>; (geraadpleegd op 25 september 2014).

<http://www.heiligen.net/cgi-bin/search/proxy.pl?terms=%2Bsupitius&url=http://heiligen.net%2Fheiligen%2F01%2F17%2F01-17-0480-supitius-maastricht.php>; (geraadpleegd op 30 oktober 2014).

## Is aangeduid als

- **Diest (Diest)** Deze zone omvat de historische stadskern van Diest.

## Omvat

- **Bogaardenstraat (Diest)** Naar aanleiding van een verkaveling vond een archeologische opgraving plaats.
- **Cabaretstraat 3 (Diest)** Bij infrastructuurwerken werd een waterput aangesneden. De vondst werd gemeld bij het agentschap.
- **Hasseltsestraat 2 (Diest)** Er werden twee verschillende oudere vloerniveaus ontdekt, maar geen vondsten.
- **Turnhoutsebaan (Diest)** Tijdens het proefsleuvenonderzoek werd er een zeer hoge densiteit aan archeologische sporen vastgesteld. In totaal betrof het 123 archeologisch relevante sporen met een verspreiding over het gehele terrein, maar een duidelijke concentratie centraal op het terrein.
- **Verversgracht (Diest)** Diest Verversgracht
- **Heilige Geeststraat 12 (Diest)** In het kader van restauratiewerken in de Heilige Geeststraat 12 in het Begijnhof van Diest werd een aanvraag voor een toelating voor archeologisch onderzoek met het oog op wetenschappelijke vraagstelling ingediend. In het volledige huis werd een vlakdekkende opgraving uitgevoerd.
- **Leuvensestraat 60 (Diest)** Naar aanleiding van een renovatie en een nieuwbouw vond een archeologisch onderzoek plaats.
- **Leuvensestraat 60-64 (Diest)** Naar aanleiding van toekomstige verbouwingen waarbij archeologische waarde mogelijk vernietigd worden, diende een vooronderzoek uitgevoerd te worden.
- **Michel Theysstraat (Diest)** Bij archeologisch onderzoek werden nederzettingssporen aangetroffen uit de late middeleeuwen en/of vroeg nieuwe tijden. Uit de nieuwe en nieuwste tijden dateren een reeks parallelle afwateringgreppels van een voormalige bleekweide.
- **Michel Theysstraat 39 (Diest)** Er werden tijdens het archeologisch vooronderzoek met ingreep in de bodem waardevolle archeologische resten aangetroffen. Het betreft archeologische structuren in de vorm van muurwerk, antropogene lagen, sporen

en begraving.

- **Michel Theysstraat 6 (Diest)** Tijdens een proefsleuvenonderzoek werden 17 sporen aangetroffen: 7 lagen waarvan 1 verzakking boven een oudere gracht, twee kuilen, twee paalkuilen en zes graven.
- **Omer Vanaudenhovelaan (Diest)** Er werden 19de/20ste-eeuwse puinpakketten aangetroffen tot een diepte van 140 cm onder het maaiveld.
- **Schoenmakersstraat 12 (Diest)** Er werd een proefputtenonderzoek uitgevoerd. Deze leverde geen sporen, noch vondsten op. Het terrein was meer dan anderhalve meter opgehoogd en daaronder waren alluviale pakketten waar te nemen.
- **Schaffensestraat 58 (Diest)** Naar aanleiding van een bouwproject vond een archeologisch onderzoek plaats.
- **Schaffensestraat 66-70 (Diest)** Tijdens het archeologisch vooronderzoek werden er funderingen aangetroffen en scherven die dateren van de 15de eeuw tot de moderne tijd.
- **Schotelstraat (Diest)** Bij rioleringswerken ter hoogte van de Schotelstraat 2 in het centrum van Diest werd een bakstenen waterput aangetroffen.
- **Schotlandstraat 29 (Diest)** Tijdens het proefputten/ -sleuvenonderzoek werden geen objecten met archeologische waarde aangetroffen.
- **Sint-Janstraat 15 (Diest)** Naar aanleiding van de sloop van oude gebouwen en de bouw van een appartementsblok vond een archeologisch vooronderzoek plaats.
- **Turnhoutsebaan (Diest)** Naar aanleiding van de vernieuwing van nutsleidingen en het aanleggen van nieuwe bestrating werd een proefsleuvenonderzoek uitgevoerd. Het veldwerk en de rapportering is gefaseerd verlopen. Tijdens fase 1 werden de proefsleuven uitgevoerd in de zone voor grondverbetering. Tijdens fase 2 volgden de proefputten ter hoogte van het Zwartebeekplein. Deze nota behandelt de derde en laatste fase van het onderzoek ter hoogte van de Turnhoutsebaan (stationsplein).
- **Begijnenstraat, Fonteingang (Diest)**

#### Is gerelateerd aan

- **Diest (Diest)** De Tafelrondromdemotte op de Diestse Warande.

#### Is deel van

- **Diest (Diest)**

#### Meer info

- <https://id.erfgoed.net/erfgoedobjecten/140037>

## Gegevens opvraging

Ordernummer:	O2025-1077399	Datum opzoeking:	13/11/2025
Referentienummer:	18070-1	Zoekdata:	24020A1689/00N000
Perceel:	24020A1689/00N000		

## Resultaat opvraging perceel gelegen in Diest afdeling DIEST 1 AFD, sectie A met perceelnummer 1689/00N000 [24020A1689/00N000]

### Indicatieve kaartweergave



### Resultaat

- Op deze locatie werden er geen entiteiten gevonden die zijn opgenomen in het register van herstellvorderingen.

### Woningkwaliteit

De wet zegt dat iedereen recht heeft op menswaardig wonen. Een gezonde woning met een minimum aan comfort is immers een belangrijke voorwaarde voor een goede levenskwaliteit. Elke woning in Vlaanderen moet daarom voldoen aan een aantal minimumnormen op het vlak van veiligheid, gezondheid en basiscomfort. Die woningkwaliteitsnormen liggen vast in de Vlaamse Codex Wonen.

Wie een verkrotte woning verhuurt, te huur stelt of ter beschikking stelt, maakt zich schuldig aan krotverhuur en dat is een misdrijf waar zware straffen op staan. Het parket kan de verhuurder daarvoor vervolgen.

Het register van herstellvorderingen verzamelt alle panden waarvoor door de wooninspecteur in het kader van de strafrechtelijke procedure inzake woningkwaliteitshandhaving een herstellvordering werd opgesteld en waarvoor nog niet werd vastgesteld dat deze herstellvordering uitgevoerd werd. Dit register is te onderscheiden van de inventaris van ongeschikte en onbewoonbare woningen, dewelke enkel woningen bevat die ongeschikt of ongeschikt en onbewoonbaar verklaard zijn via een besluit.

U leest meer over herstellvorderingen op de pagina "[De strafrechtelijke procedure van de Vlaamse wooninspectie?](#)"

### Bron Wonen Vlaanderen

Deze opvraging kwam tot stand in samenwerking met Wonen Vlaanderen en op basis van het Vlaams Loket Woningkwaliteit en het Register van herstellvorderingen.

---

*Document gegenereerd op basis van de gegevens ontvangen van Wonen Vlaanderen via de ORIS webservices.*

CIB vlaanderen vzw - Kortrijksesteenweg 1005 - 9000 Gent  
0425.043.508 - [vastgoedinfo@vastgoedloket.be](mailto:vastgoedinfo@vastgoedloket.be)